





V-11 | Kleiner Abstecher zum Gamrig ...

Treffpunkt	Parkplatz am Füllhölzelweg			
Koordinaten	N50.960598° E14.105610°			
	N50° 57.635913' E14° 6.336640'			
	N50° 57' 38.1547" E14° 6' 20.1983"			
Adresse	Ziegenrückenstraße, 01814 Hohnstein			
				
●●○○○○	3:30	4,77 km	219 m	219 m

Verlauf der Wanderung

Dem *Füllhölzelweg* folgend, nähern wir uns zunächst ein paar *Treppenstufen*, die uns weiter den *Füllhölzelweg* zur *ersten Gabelung* führen. Von hier nehmen wir den *Weg nach links* in *Richtung des Gamrigwegs*, um zum gleichnamigen Stein zu gelangen. Der *Gamrigweg* selbst führt uns einige Meter hinauf, bevor wir die *ersten Stufen*, welche uns *auf die Spitze des Gamrigs* führen, erreichen ...

Auf dem Gamrig selbst, gibt es ein paar kleinere Klettermöglichkeiten und die Chance Kletterern bei ihrem Hobby zuzuschauen. Selbige *Stufen*, welche uns zum Gamrig führten, werden uns auch zur *Gamrighöhle* bringen, die *unterhalb des Gamrigs* zu finden ist. Über den *Weg, der parallel zum Aspichgraben* verläuft, nähern wir uns dem *Füllhölzelweg*, der zurück zum *Parkplatz* führt.

Besonderheiten

Die Route ist recht kurz, es ist daher unwahrscheinlich, dass wir diese innerhalb der Wanderwoche laufen werden. Wenn ihr noch niemals zuvor in der Sächsischen Schweiz ward, so kann euch diese Route aber einen guten Eindruck über die Beschaffenheit der Wege und der diversen Klettermöglichkeiten vermitteln.

Beschaffenheit der Wege

Die gesamte Route ist ideal für Barfuß-Wanderer, da wir uns hier lediglich auf Waldboden oder Sand bewegen. Die Treppenstufen am Gamrig könnten im Herbst durch gefallenes Laub etwas rutschig werden.